











Izolované kolejnice lk1; km 5,355 – km 5,378



-  Stávající stav – osa koleje
-  Stávající stav – ostatní konstrukce
-  Nový stav železničního svršku
-  Nový stav železničního svršku – posouvání kolejnice
-  Demontované konstrukce
-  Hranice pozemku – ČD, a.s.
-  Hranice pozemku – Správa železnic, státní organizace
-  Hranice pozemku
-  Hranice budov
-  Vytyčovací bod

LEGENDA: STÁVAJÍCÍ INŽENÝRSKÉ SÍTĚ

- | | |
|----------|--|
| — CBT — | ČD TELEMATIKA |
| — SSZT — | SSZT OŘ HK |
| — SEE — | SEE OŘ HK |
| — — — | OŘ SEE + SSZT |
| — — — | CETIN zaměřená |
| — — — | CETIN nezaměřená |
| — — — | ČEZ podzemní vedení NN |
| — — — | ČEZ nadzemní vedení NN |
| — — — | ČEZ nadzemní vedení VN |
| — — — | ČEZ nadzemní vedení VVN |
| — PLTN — | PLYN STL – GasNet |
| — — — | VODOVOD – Královéhradecký provozní, a.s. |
| — VO — | Veřejné osvětlení – obec Věštary |
| — — — | Společná kanalizace – obec Věštary |
| — — — | Dešťová kanalizace – obec Věštary |
| — — — | OŘ SPS kanalizace |
| — — — | OŘ SPS vodovod |
| — — — | Telco Pro Services |

TABULKA BODŮ

POZNÁMKA

Všechny inženýrské sítě jsou v situaci vyznačeny pouze informativně.
Před zahájením stavebních prací je nutno nechat všechny inženýrské sítě vytyčit přímo v terénu jejich správci.
Zemní práce v blízkosti veškerých sítí je třeba provádět s podmínkami jejich správců!

<div style="display: flex; justify-content: space-between; align-items: center;"> <div> Ministerstvo dopravy Státní fond dopravní infrastruktury </div> </div>			
Orientační schéma: <div style="text-align: center; margin-top: 10px;"> </div>			
Razítko oprávněné osoby: _____ Datum: _____			
Revize:	Datum:	Popis:	Kontroloval:
000	6/2021	Definitivní odevzdání dokumentace	Jaromír Kielor

Stavebník/Investor: Adresa:	Správa železnic, státní organizace Dlážďená 1003/7, 110 00 Praha 1	
Zástupce investora: Adresa:	Stavební správa východ Nerudova 1, 779 00 Olomouc	

Zhotovitel stavby: Adresa: Kontakt:	Signal Projekt s.r.o. Videňská 55, 639 00 Brno T: +420 543 233 962 E: projekte@signalprojekt.cz	
Zhotovitel objektu: Adresa: Kontakt:	PRODIN a.s. K Vápence 2745, 530 02 Pardubice T: +420 466 055 111 E: info@prodin.cz	

Hlavní projektant (HIP): Jaromír Kielor	Specialista: Ing. Petr Burda	Odpovědný projektant: Ing. Petr Burda	Zpracovatel: Ing. Vlastimil Mičjan
---	--	---	--

Název stavby/akce:	Rekonstrukce a doplnění závor na přejezdu v km 5,803 (P5380) trati Hradec Králové - Turnov	Označení (S-kód): S622000201 Označení zhotovitele: 20-152-20-211
Název části:	Kolejový svršek a spodek	Označení části: D.2.1.01
Název objektu:	Železniční svršek	Označení objektu/komplexu: SO 01-10-01
Název přílohy:	Přehledné výkresy	Číslo přílohy: 2. 002
Název dílčí části přílohy:	Kraj: Katastrální území: TUDU:	Paré:
Královéhradecký Věstary [787434]	1631 04	1631 04
Stupeň dokumentace: DUSP+PDPS	Datum zpracování: 6/2021	Formáty: 5 x A4
Měřítko: 1:200		

S-kód:	Stupeň dokumentace: Číslo:	Objekt:	Podobjekt:	Příloha:	Revize:
S 6 2 2 0 0 0 2 0 1	P D P S - D 2 1 0 1 - S 0 0 1 1 0 0 1 - X X			2	0 2 - 0 0 0